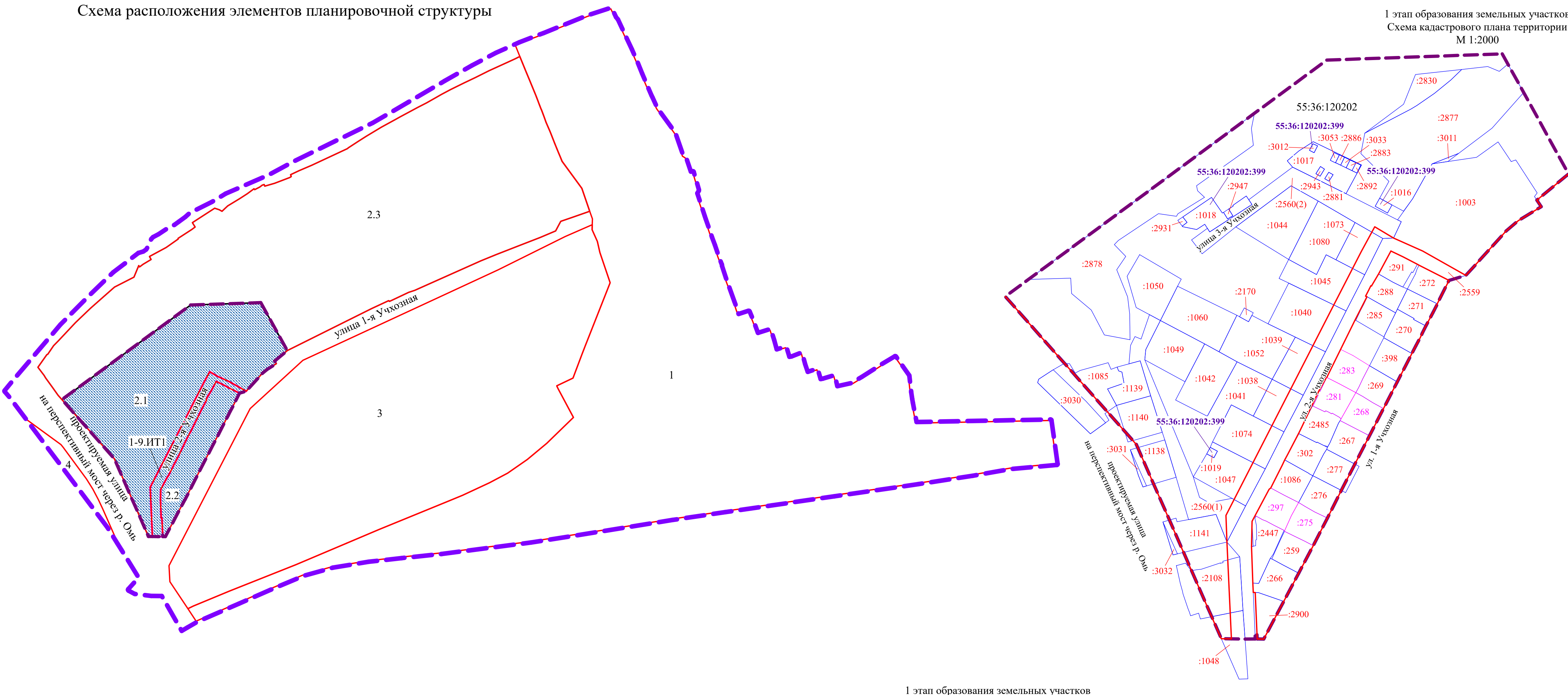
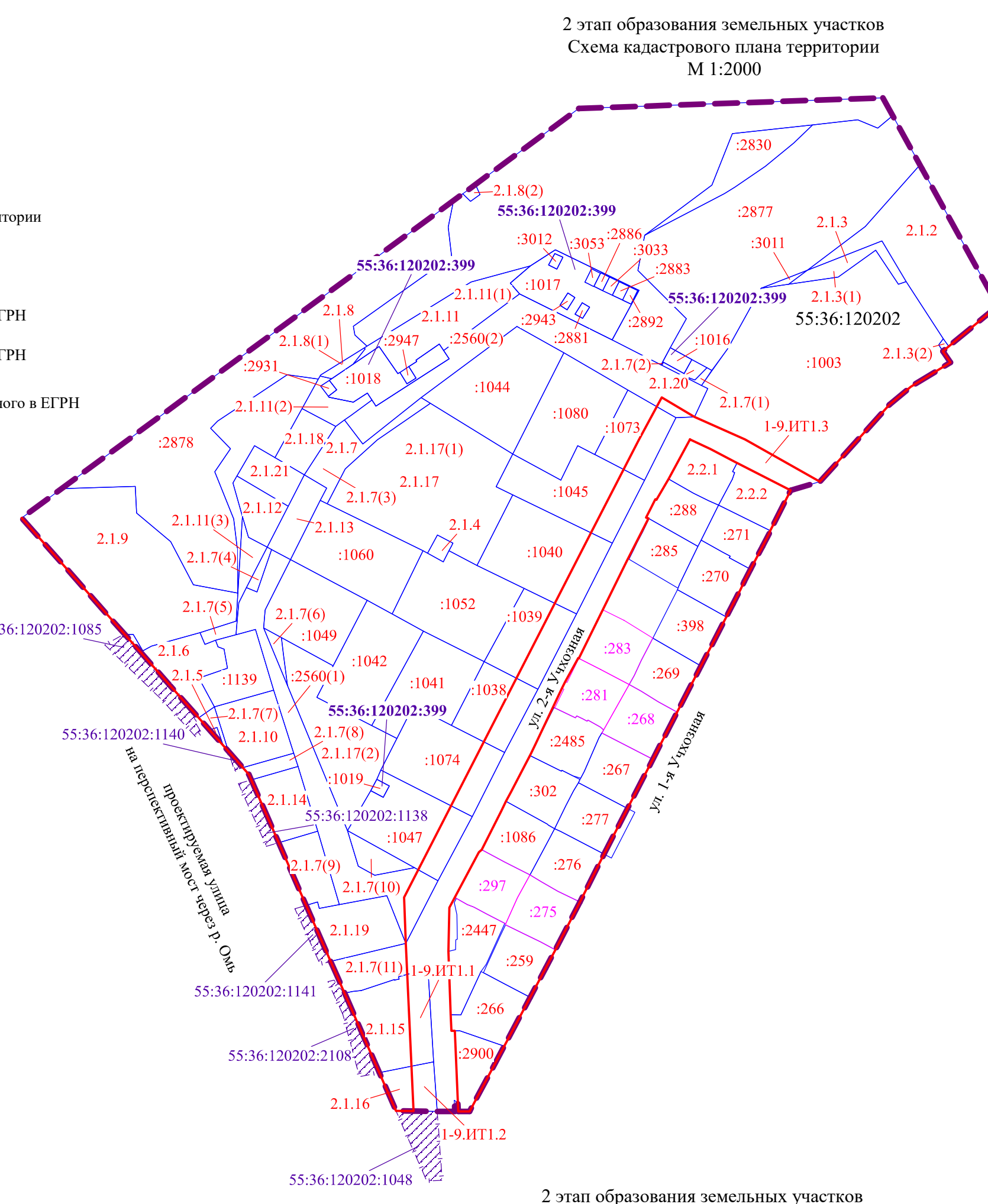


Чертеж межевания территории элементов планировочной структуры №№ 2.1, 2.2, 1-9.ИТ1 проекта планировки территории, расположенной в границах:
левый берег реки Оми – аллея № 2 садоводческого некоммерческого товарищества «Энергетик-5/2» (от участка № 6 до участка № 106) – северная граница садоводческого некоммерческого товарищества «Трикотажник» (до участка № 131 по аллее № 4) – восточная граница участков № 130 и № 116 по аллее № 4, № 100 и № 87 по аллее № 3, № 49 и № 61 по аллее № 2, № 74 по аллее № 1 садоводческого некоммерческого товарищества «Трикотажник» – восточная граница участков №№ 155 – 161 садоводческого некоммерческого товарищества «Энергетик-5/3» – северная и восточная границы участка № 144 по аллее № 7 садоводческого некоммерческого товарищества «Энергетик-5/3», северная граница участков № 136 и № 137 по аллее № 7 садоводческого некоммерческого товарищества «Энергетик-5/3» – северная граница участка № 146 по аллее № 6 садоводческого некоммерческого товарищества «Энергетик-5/3» – восточная граница участков № 152 по аллее № 6 и № 127 по аллее № 5 садоводческого некоммерческого товарищества «Энергетик-5/3» – северная и восточная границы участка № 149 по аллее № 5 садоводческого некоммерческого товарищества «Энергетик-5/3» – западная граница территории завода золо-аглопоритового гравия – граница полосы отвода железной дороги – Окружная дорога в Центральном административном округе города Омска

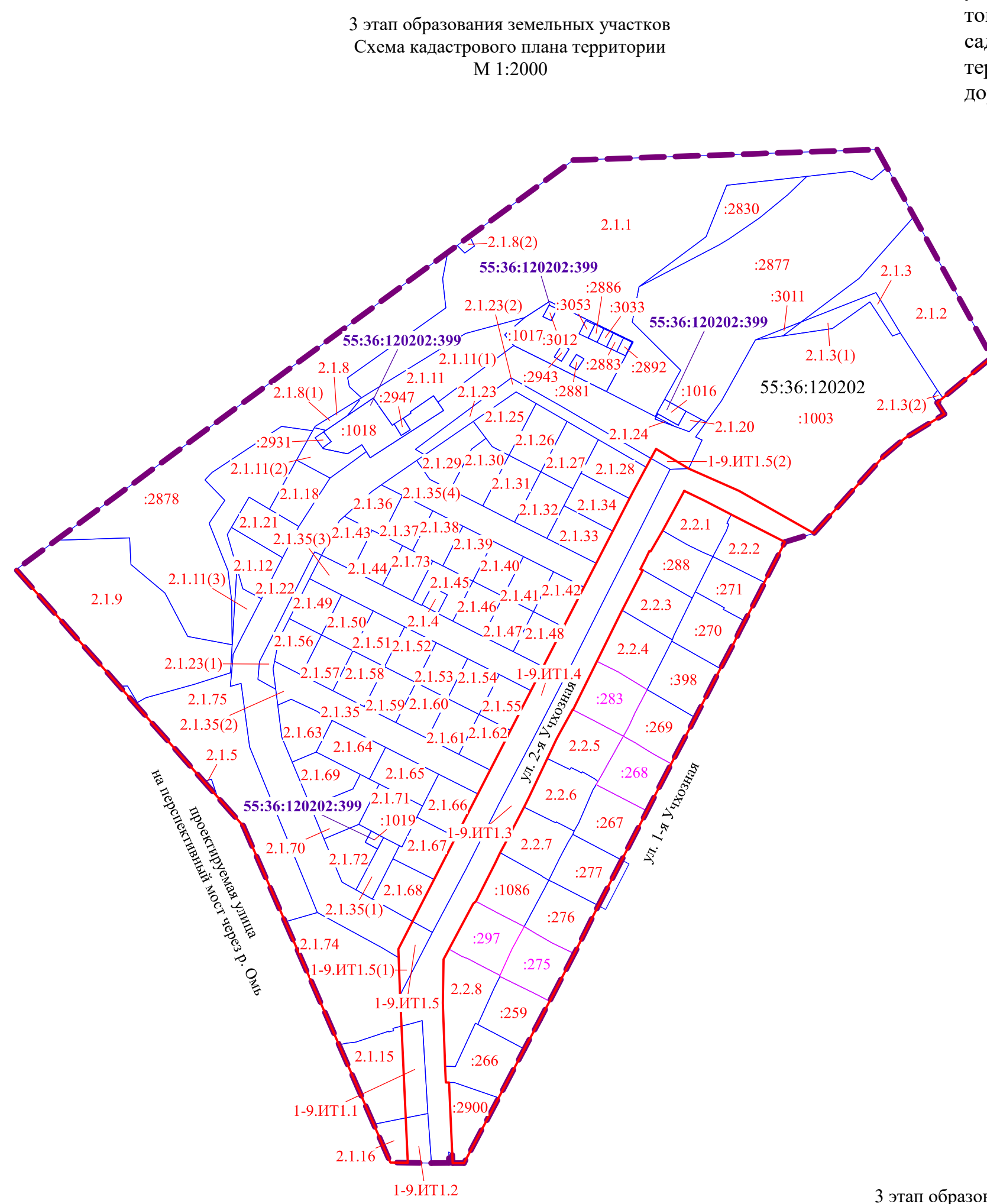
Схема расположения элементов планировочной структуры



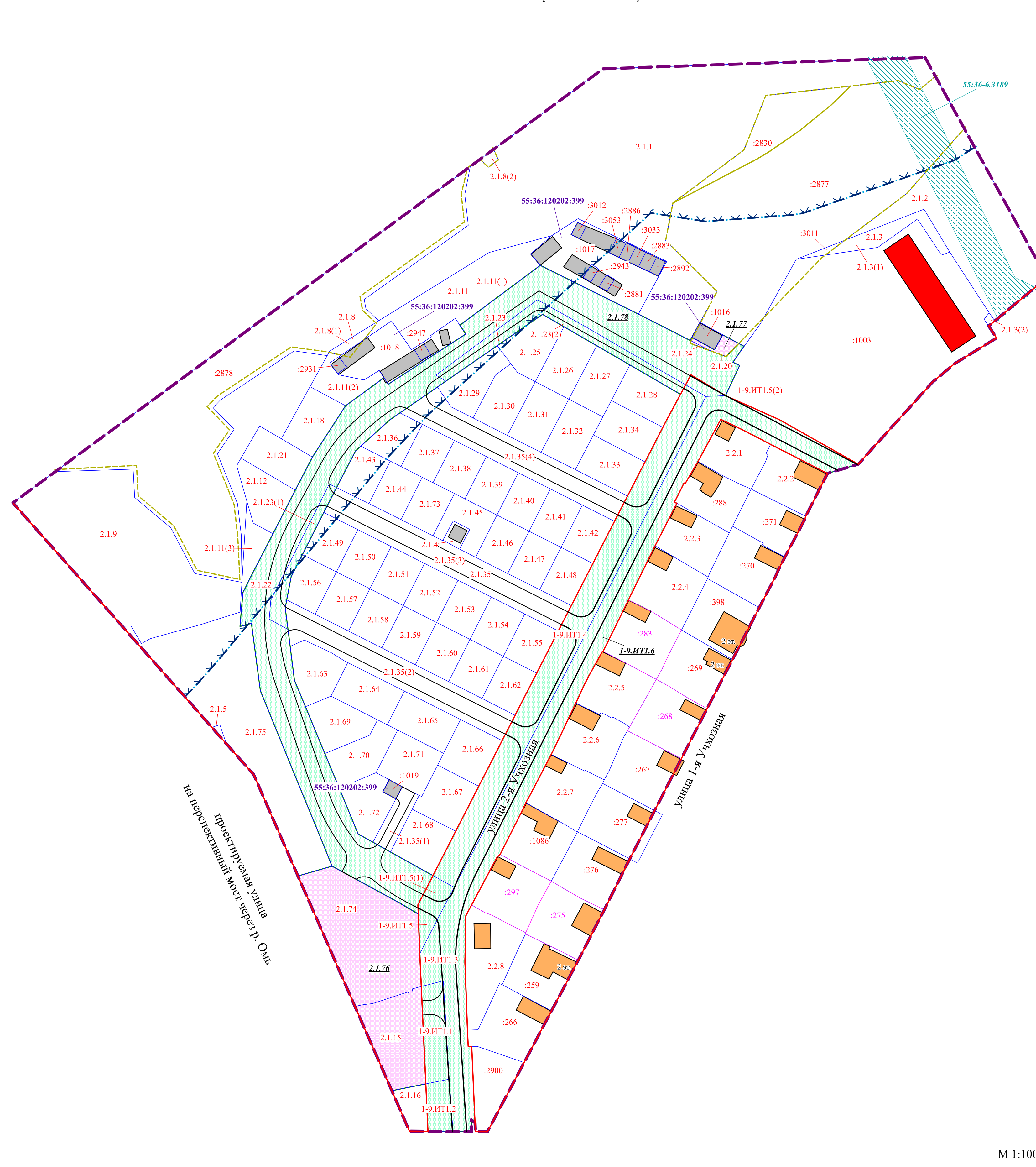
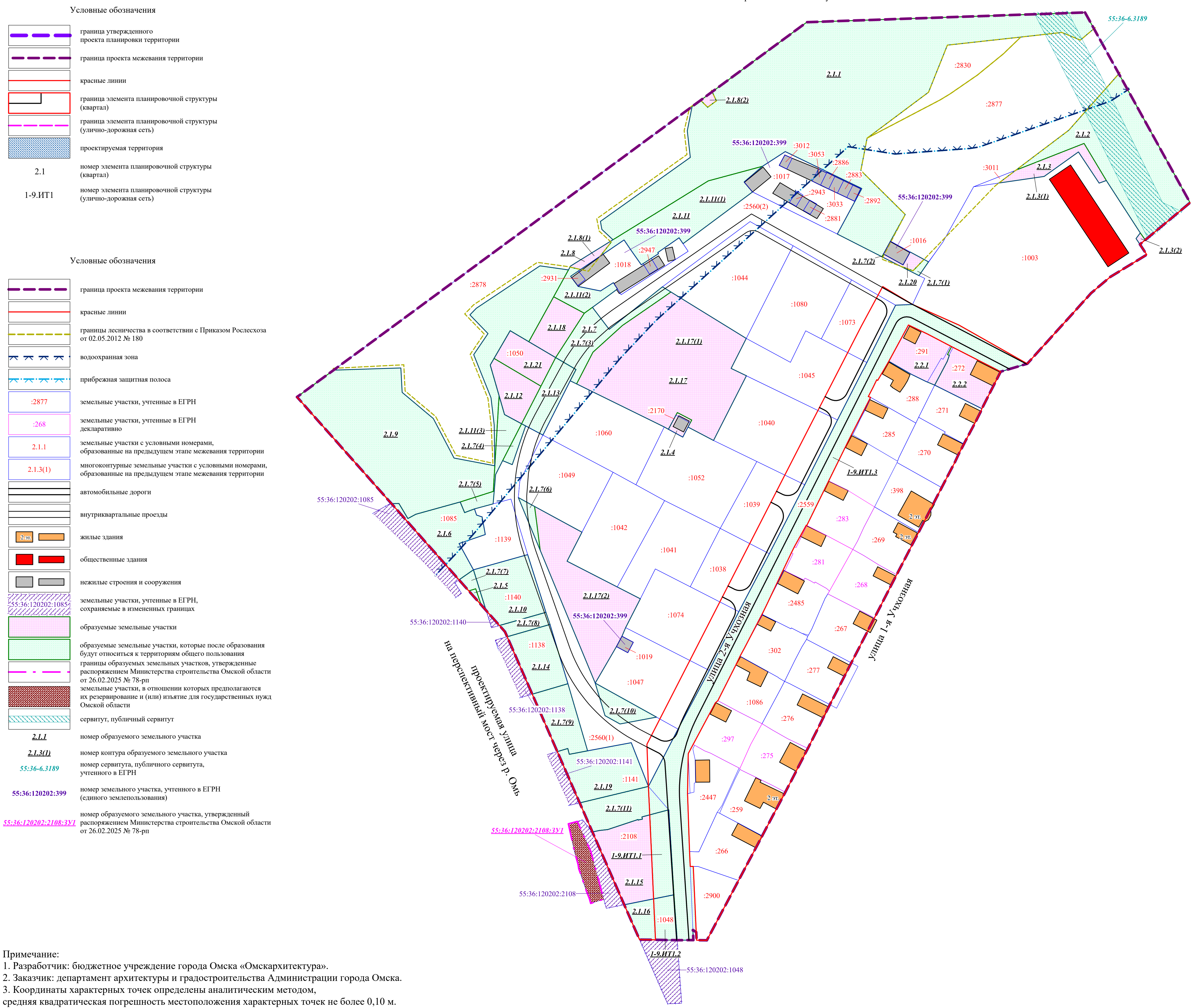
1 этап образования земельных участков



2 этап образования земельных участков



3 этап образования земельных участков



Примечание:
1. Разработчик: бюджетное учреждение города Омска «Омскархитектура».
2. Заказчик: департамент архитектуры и градостроительства Администрации города Омска.
3. Координаты характерных точек определены аналитическим методом, средняя квадратическая погрешность местоположения характерных точек не более 0,10 м.

Приложение к проекту межевания территории элементов планировочной структуры №№ 2.1, 2.2, 1-9.ИТ1 проекта планировки территории, расположенной в границах: левый берег реки Оми – аллея № 2 садоводческого некоммерческого товарищества «Энергетик-5/2» (от участка № 6 до участка № 106) – северная граница садоводческого некоммерческого товарищества «Трикотажник» (до участка № 131 по аллее № 4) – восточная граница участков № 130 и № 116 по аллее № 4, № 100 и № 87 по аллее № 3, № 49 и № 61 по аллее № 2, № 74 по аллее № 1 садоводческого некоммерческого товарищества «Трикотажник» – восточная граница участков №№ 155 – 161 садоводческого некоммерческого товарищества «Энергетик-5/3» – северная и восточная границы участка № 144 по аллее № 7 садоводческого некоммерческого товарищества «Энергетик-5/3», северная граница участков № 136 и № 137 по аллее № 7 садоводческого некоммерческого товарищества «Энергетик-5/3» – северная граница участка № 146 по аллее № 6 садоводческого некоммерческого товарищества «Энергетик-5/3» – восточная граница участков № 152 по аллее № 6 и № 127 по аллее № 5 садоводческого некоммерческого товарищества «Энергетик-5/3» – северная и восточная границы участка № 149 по аллее № 5 садоводческого некоммерческого товарищества «Энергетик-5/3» – западная граница территории завода золо-аглопоритового гравия – граница полосы отвода железной дороги – Окружная дорога в Центральном административном округе города Омска